

# MAPA DO CEŁÓW PROJEKTOWYCH

GK.6642.3.1161.2024

skala 1:500

powiat: 2404 CZĘSTOCHOWSKI

Jed ewid.: 240406 4. KONIECPOL MIASTO

obreb ewid: KONIECPOL (0001Y)

dziatka: 1853/1

obiekt: ul. Słoneczna

sekcja mapy w układzie "2000":6.141.35.10.2.3

Układ wsółrzędnych poziomych - "2000"

Układ odniesienia wysokości - PI-EVRE2007-NH

LEGENDA:

- ■ ■ - zakres opracowania,
- - granice działek,
- - - granice użytków.

- MU - teren zabudowy mieszkaniowo-usługowej  
 U - teren zabudowy usług publicznych  
 KD/L - droga powiatowa  
 KD-D - teren drogi publicznej-klasa dojazdowa  
 KDW - teren drogi wewnętrznej  
 ZP - teren zieleni urządzonej

- A** - nieprzekraczalne linie zabudowy









stniejące sieci:


- wodociągowa,
- elektroenergetyczna
- kanalizacyjna
- telekomunikacyjna

- siatka krzywz w ukłádzie "2000"

**Spoorzadzi:**



BILANS TERENU - LEGENDA		
RODZAJ POWIERZCHNI		[m <sup>2</sup> ]
GRANICA DZIAŁKI 1853/1		2249,00
BUDYNEK		581,00
WIATA NA ODPADY		15,66
BALKONY NA TERENIE		38,33
POWIERZCHNIA BIOLOGICZNIE CZYNNA		736,37
DROGI WEWNĘTRZNE		404,14
PARKINGI MP=28		361,00
CHODNIKI		112,5



ul. Roosevelta 59/11		41-800 Zabrze		tel. 609228618		tel. 603740970		biuro@abcentrum-dom.pl	
INWESTOR									
SIM Śląsk Północ Sp. z o.o. Ul. Północzna 2, 42-700 Lubliniec									
STANOWISKO		IMIE I NAZWISKO				UPRAWNIENIA		PODPIS	
GŁÓWNY PROJEKTANT		mgr inż. arch. Aleksander Nosita				15/05/SLOKK			
PROJEKTANT		mgr inż. arch. Bożena Nosita							
ZESPÓŁ PROJEKTOWY		mgr inż. Rafał Radowski — inst. soni				_POK/0118/PWOŚ/14			
		mgr inż. Maciej Patucha — inst. el.				SLK/4699/PWOE/13			
SPRAWDZIŁ		mgr inż. arch. Wiesław Zalecki				39/97			
TEMAT									
Budowa budynku mieszkalnego wielobrodzinnego wraz z infrastrukturą towarzyszącą									
ADRES		Koniecpol ul. Słoneczna - działka 1853/1 Koniecpol				SKALA		BRANŻA	
						1:500		PZT	
						FAZA		DATA	
						PB		06/2024	
						SYGNATURA PROJEKTU		NR RYS.	
						ZMIANA		DATA ZMIANY	
TREC RYSUNKU									
Plan zagospodarowanie terenu - plansza podstawowa									